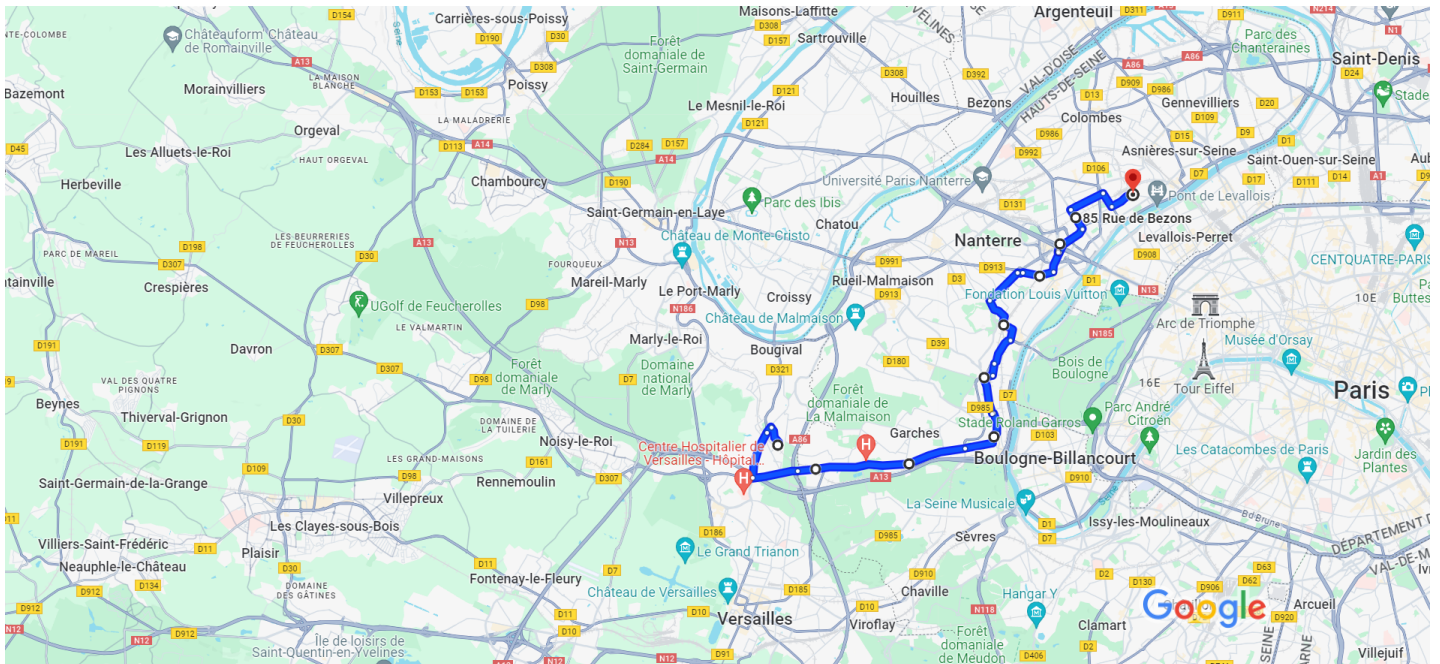




Av. Pierre Corneille, 78170 La Celle-Saint-Cloud En voiture 20,2 km, 57 min
à Place de Belgique, 92400 Courbevoie

Itinéraire La Celle St Saint Cloud - Bécon les Bruyères omnibus



Données cartographiques ©2023 Google 2 km

Av. Pierre Corneille

78170 La Celle-Saint-Cloud

- ↑ 1. Prendre la direction nord sur Av. Pierre Corneille vers Sent. Belloc
550 m
- ↶ 2. Prendre à gauche sur Av. Charles de Gaulle/D128
180 m
- ↶ 3. Prendre à gauche sur Av. Lucien René Duchesne/D321
1,3 km
- ↻ 4. Au rond-point, prendre la 4e sortie sur Av. de Verdun/D307 en direction de A13 (Paris)/A86/St Cloud/Vauresson
1,2 km
- ↑ 5. Continuer sur Bd de la République/D907
500 m

9 min (3,8 km)

Gare de Vauresson

92420 Vauresson

- ↑ 6. Prendre la direction est sur Bd de la République/D907 vers Pl. Charles de Gaulle/Rue Emile Testu
-
- 2,5 km

5 min (2,5 km)

Taxis Borne Appel

Pl. de la Gare, 92380 Garches

- ↑ 7. Prendre la direction est sur Bd Raymond Poincaré/D907 vers Pl. de la Gare
-
- 1,6 km
- ↶ 8. Tourner à gauche à Av. du Général Leclerc/D985
-
- 16 m
- ↷ 9. Prendre à droite sur Rue Gounod/D907
- i** Continuer de suivre D907
-
- 900 m

6 min (2,5 km)

Gare de Saint-Cloud

92210 Saint-Cloud

- ↑ 10. Prendre la direction nord sur Rue Dailly/D907 vers Rue Gaston Latouche
-
- 160 m
- ↶ 11. Prendre à gauche sur Rue du Calvaire/D39
-
- 550 m
- ↶ 12. Prendre à gauche sur Pont des 3 Pierrots/D39
-
- 39 m
- ↷ 13. Prendre à droite sur Rue du Mont Valérien/D39
-
- 1,0 km
- ↷ 14. Prendre à droite sur Rue du Val d'Or
-
- 24 m

5 min (1,8 km)

51bis Rue du Val d'Or

92210 Saint-Cloud

- ↑ 15. Prendre la direction nord-est sur Rue du Val d'Or vers Rue Garibaldi
-
- 230 m

- ← 16. Prendre à gauche sur Rue Garibaldi
_____ 350 m
- ↪ 17. Prendre à droite sur Bd Henri Sellier/D985
_____ 800 m
- ← 18. Utiliser les 2 voies de gauche pour tourner à gauche sur Av. du Général Charles de Gaulle/D3 (panneaux vers Centre Ville)
[i Continuer de suivre D3](#)
_____ 600 m

6 min (1,9 km)

Gare de Suresnes–Mont-Valérien

92150 Suresnes

- ↑ 19. Prendre la direction nord-ouest sur Av. Franklin Roosevelt/D3 vers Rue du Fécheray
[i Continuer de suivre D3](#)
_____ 850 m
- ↪ 20. Prendre à droite sur Rte des Fusillés de la Résistance/D5 (panneaux vers Puteaux/La Défense)
[i Continuer de suivre D5](#)
_____ 1,1 km
- ↪ 21. Prendre à droite sur Av. des Bergères
_____ 160 m
- ↪ 22. Prendre à droite sur Rue de la République
_____ 450 m

7 min (2,5 km)

3 Chem. de la Station


92800 Puteaux


- ↑ 23. Prendre la direction est sur Rue de la République vers Rue Charles Chenu
_____ 400 m
- ← 24. Prendre à gauche sur Rue Anatole France/D9 (panneaux vers Courbevoie/La Défense)
[i Continuer de suivre D9](#)
_____ 800 m
- ↪ 25. Prendre légèrement à gauche sur Av. de la Division Leclerc
_____ 47 m
- ← 26. Utiliser n'importe quelle voie pour tourner à gauche sur Rdpt de la Defense/D9
_____ 13 m


5 min (1,2 km)


Paris La Défense



1 Rdpt de la Defense, 92400 Courbevoie



-  27. Prendre la direction sud-ouest sur Rdpt de la Defense/D9 vers Av. de la Division Leclerc

 210 m
-  28. Utiliser la voie de gauche pour tourner légèrement à gauche sur D9

 35 m
-  29. Prendre à gauche sur Rdpt de la Defense

 43 m
-  30. Utiliser n'importe quelle voie pour tourner à gauche sur Rdpt de la Defense/D9

 230 m
-  31. Prendre légèrement à droite sur Av. André Prothin/D9
 [Continuer de suivre D9](#)


 700 m
-  32. Prendre à gauche sur Rue de Bezons/D6
 [Continuer de suivre D6](#)


 350 m


5 min (1,6 km)


85 Rue de Bezons


92400 Courbevoie

-  33. Prendre la direction nord-ouest sur Av. Marceau/D6 vers Pl. de la Gare de Courbevoie

 240 m
-  34. Prendre à droite sur Av. de la République/D12

 1,0 km
-  35. Prendre à droite sur Bd de Verdun/D908

 450 m
-  36. Prendre à gauche sur Bd de la Paix

 650 m
-  37. Au rond-point, prendre la 2e sortie sur Bd Georges Clemenceau/D9B

 50 m